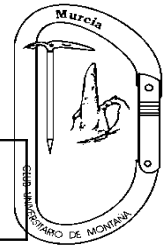


# CLUB UNIVERSITARIO DE MONTAÑA DE MURCIA



**DOMINGO  
13 DE ENERO DE 2019**

**PICO DEL AGUILA  
SIERRA DE ORIHUELA**







LUGAR:	ORIHUELA		
DIFICULTAD:	ALTA		
FECHA /HORA DE SALIDA:	13 DE ENERO A LAS 8:00 HORAS en cruce Pintor Molina Sánchez con Hotel Ibis. Detrás de Carrefour Zaraiche.		
FECHA /HORA DE REGRESO:	Mismo día a las 16'00 H de regreso en Murcia aproximadamente		
¿SE PARA A DESAYUNAR?	NO	MATERIAL ESPECÍFICO:	NO

**ATENCIÓN:** Se trata de una actividad de nivel ALTO, exclusiva para socios del CUMM. Además de tener una buena forma física, es una ruta no apta para personas con vértigo ni personas sin capacidad de realizar trepadas simples o con poca experiencia en terreno poco o nada cómodo.

La Sierra de Orihuela está situada entre el límite meridional de las provincias de Alicante y el extremo oriental de Murcia y pertenece a la comarca del Bajo Segura. Su altura máxima es de 634 m. en su punto máximo (peña de Orihuela). En esta ocasión vamos a recorrer su parte oeste, la más próxima a la Región de Murcia y menos visitada, donde en su punto más alto alcanza los 609 m. (Pico del Águila)

**DESCRIPCIÓN DEL RECORRIDO:** Aparcaremos nuestros coches en un descampado en la vía de servicio de la autovía A7 próximo a una cantera de áridos situada en su extremo oeste. Iniciaremos nuestro recorrido ascendiendo por la vertiente izquierda del Barranco de Solís, justo por los límites de la cantera de áridos hasta alcanzar siempre en ascenso la cuerda de la sierra en dirección este. Según vayamos cogiendo altura disfrutaremos de magníficas vistas de las paredes verticales que conforman la parte sur de la sierra, con magníficas vistas que en días claros llegan hasta el mar Mediterráneo. Habremos ascendido unos 380 m. cuando abandonemos la cuerda de la sierra, descendiendo por un barranco, límite territorial entre la Comunidad Valenciana y la Región de Murcia, con algunos tramos de fuerte pendiente y alguna destrepada, hasta llegar al límite de la zona de cultivos de limoneros que bordean toda la parte norte de la sierra, justo donde se encuentra el inicio de la Rambla del Mojón.





LLEVAN LA EXCURSIÓN	Esther Lorente y Julián Martínez Tel: 619663470/636981211
INSCRIPCIÓN	<a href="https://goo.gl/forms/xXIGkr7eODFWwox63">https://goo.gl/forms/xXIGkr7eODFWwox63</a>

<b>MIDE</b>		<b>PICO DEL AGUILA SIERRA DE ORIHUELA</b>	
horario	6 h 30 m	3	severidad del medio natural
desnivel de subida	924 m	3	orientación en el itinerario
desnivel de bajada	924 m	4	dificultad en el desplazamiento
distancia horizontal	12'8 Km	4	cantidad de esfuerzo necesario
tipo de recorrido	<b>circular</b>		

Se recomienda llevar siempre un chubasquero, algo de abrigo acorde con la previsión meteorológica, gorra, gafas de sol, protector solar, agua suficiente, un silbato, frontal o linterna, etc.

En actividades de dificultad alta, los tiempos y hora de llegada, así como el tipo de terreno y el itinerario son siempre de modo aproximado.